




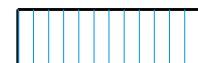
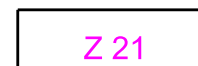



# ÚZEMNÍ PLÁN HLUBOČANY

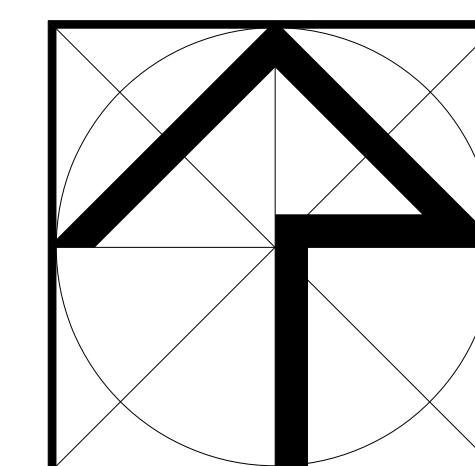
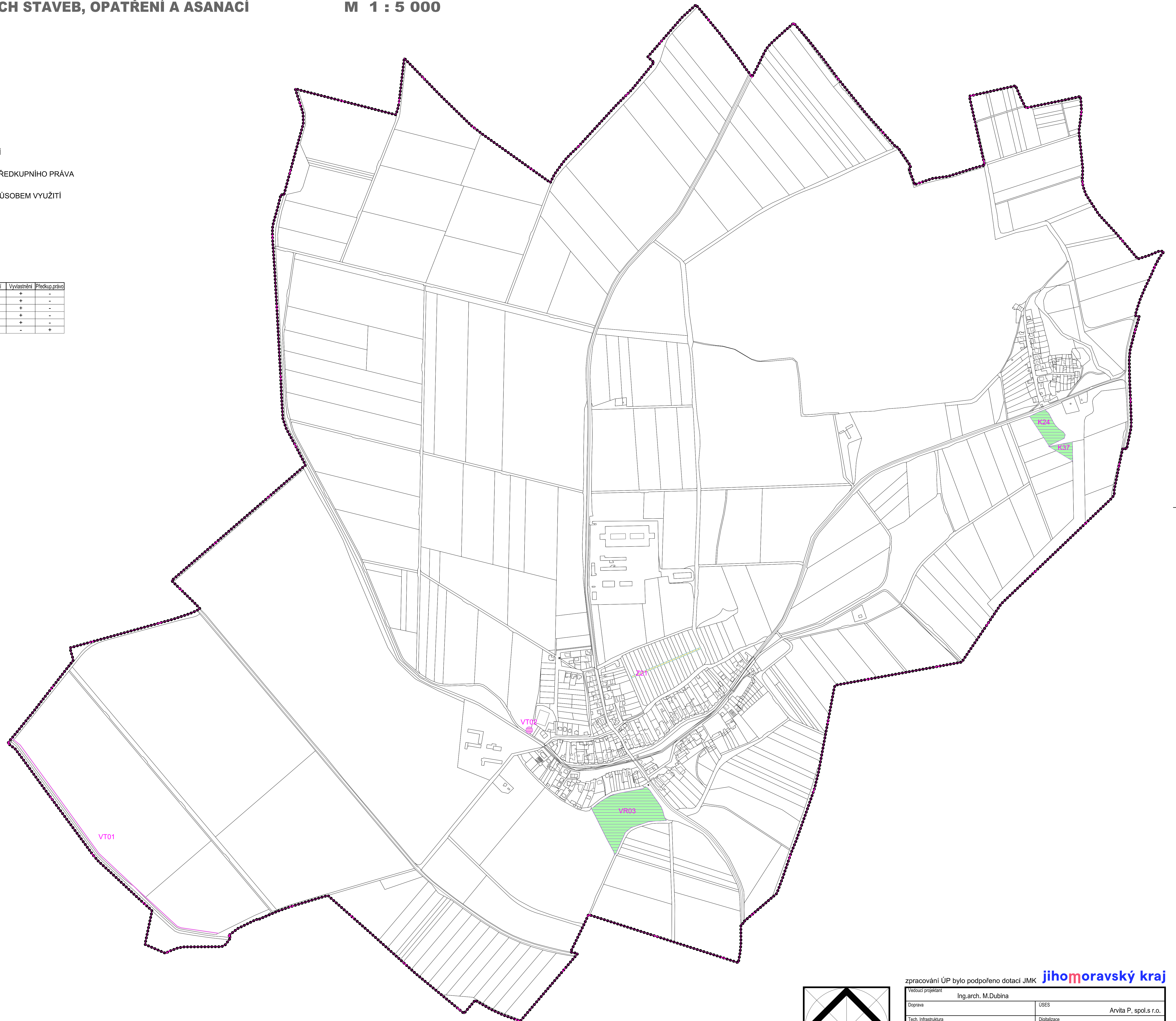
VÝKRES VEŘEJNĚ PROSPĚŠNÝCH STAVEB, OPATŘENÍ A ASANACÍ

M 1 : 5 000

## LEGENDA

-  HRANICE ŘEŠENÉHO ÚZEMÍ
-  HRANICE KATASTRÁLNÍHO ÚZEMÍ
-  VEŘEJNĚ PROSPĚŠNÉ STAVBY (VPS)
-  VEŘEJNĚ PROSPĚŠNÁ OPATŘENÍ (VPO)
-  PLOCHY A KORIDORY S MOŽNOSTÍ VYVLASTNĚNÍ
-  PLOCHY A KORIDORY S MOŽNOSTÍ UPLATNĚNÍ PŘEDKUPNÍHO PRÁVA
-  OZNAČENÍ NÁVRHOVÉ PLOCHY S ROZDÍLNÝM ZPŮSOBEM VYUŽITÍ
-  VEŘEJNÁ PROSTRANSTVÍ

VEŘEJNĚ PROSPĚŠNÉ STAVBY, VEŘEJNĚ PROSPĚŠNÁ OPATŘENÍ	Označení	Vyvlastnění	Předkup.právo
Koridor technické infrastruktury - splašková kanalizace	VT01	+	-
Objekt na kanalizaci - čerpací stanice	VT02	+	-
Profilerozní opatření	VR03	+	-
LBC 1 (ZÚR)	K24	+	-
LBC 1 (ZÚR)	K37	+	-
Veřejná prostranství	Z21	-	+



zpracování ÚP bylo podpořeno dotací JMK <b>jiho</b> moravský kraj			
Vedoucí projektant	Ing.arch. M.Dubina		
Doprava	USES	Arvíta P., spol.s r.o.	
Tech. infrastruktura	Digitalizace	Urbanistický ateliér Zlín s.r.o.	
Pořizovatel: MÚÚ Vyškov, odbor územního plánování a rozvoje	FORMÁT	13 A4	
ÚZEMNÍ PLÁN HLUBOČANY	DATUM	září 2023	
PŘEDPOKLÁDANÝ STAV PO VYDÁNÍ ZMĚNY č.1A	OCEL	ÚPD	
VÝKRES VEŘEJNĚ PROSPĚŠNÝCH STAVEB, OPATŘENÍ A ASANACÍ	Č.2	01/20	
	Mříž	1 : 5 000	č.v. 3